

NUMER PROJEKTU:

(wypełnia Wydział Spraw Społecznych)

L8/1/2017

24648.9.2017.P  
**B** BUDŻET  
 OBYWATELSKI  
 Mikołów głosuje!

Urząd Miasta Mikołów

Zal. 3 Godz. ....

wpłynęło 08-09-2017

BOŚ

**FORMULARZ ZGŁOSZENIA PROJEKTU**

W RAMACH BUDŻETU OBYWATELSKIEGO W MIKOŁOWIE

**UWAGA!** Przed wypełnieniem formularza należy zapoznać się z treścią Regulaminu budżetu obywatelskiego w Gminie Mikołów

<b>IMIĘ I NAZWISKO WNIOSKODAWCY</b>	Marcin Kałuża, Artur Wnuk		
<b>ADRES ZAMIESZKANIA:</b>	<b>ULICA:</b>	<b>NR DOMU</b>	<b>NR MIESZKANIA</b>
<b>WIEK</b>	<b>KONTAKT:</b>	<b>NR TEL.:</b>	<b>E-MAIL:</b>
Wyrażam zgodę na przekazanie moich danych kontaktowych innemu wnioskodawcy celem konsultacji w przypadku zgłoszenia podobnych projektów w tej samej lub zbliżonej lokalizacji			<input checked="" type="checkbox"/> TAK <input type="checkbox"/> NIE
<b>TYTUŁ PROJEKTU</b> (maksymalna długość: 100 znaków)			
Reta Rowerem			
<b>RODZAJ PROJEKTU</b>			
<input type="checkbox"/> OGÓLNOGMINNY (obejmujący swoim zakresem obszar całego Miasta)			
<input checked="" type="checkbox"/> LOKALNY (obejmujący swoim zakresem obszar jednego okręgu na terenie Miasta)			
<b>OKRĘG:</b> W przypadku projektów lokalnych proszę wpisać numer i nazwę okręgu	8 (Reta)		
<b>STRESZCZENIE PROJEKTU</b> Proszę opisać w kilku zdaniach, czego projekt dotyczy i jakie cele ma realizować. Streszczenie będzie publikowane na potrzeby głosowania.			

- 1) Wykonanie toru ziemnego do jazdy rowerem (tzw. pumtrack) przeznaczonego do indywidualnej lub zbiorowej rozrywki. Założenia projektu:
  - a) Wykonanie toru ziemnego z 2 bandami. Powierzchnia terenu pod tor to około 200 m<sup>2</sup>, długość jezdni toru ok. 49 m.
  - b) Tor wykonany będzie na wąskiej działce (nr. 1146/109) co ma istotny wpływ na jego kształt.
  - c) Tor, ze względu na swoje wymiary, będzie dostosowany do jazdy dla dzieci i młodzieży.
  - d) Dopuszcza się możliwość wydłużenia toru w zależności od finalnego budżetu, jeśli realizacja pozostałych pozycji wniosku wygeneruje oszczędności.
  - e) Cele projektu:
    1. Rozbudowa infrastruktury rowerowej w Mikołowie, zapewnienie kolejnej możliwości spędzania wolnego czasu dla dzieci i młodzieży.
    2. Dywersyfikacja terenów rekreacyjnych na Recie, zarówno pod względem lokalizacji, jak i rodzaju aktywności.
- 2) Wykonanie Miejsca Odpoczynku Rowerzystów (MOR)- wiaty drewnianej o wymiarach min. 4 x 4 m, bez ścian, wyposażonej co najmniej w dużą ławę i dwie ławki, kosz na śmieci i tablicę informacyjną z mapą tras powiatowych i stacji naprawczych na terenie Mikołowa. Dach wiaty powinien być znacznie (min. 60 cm) wysunięty poza jej podstawę. Miejsce zapewni możliwość odpoczynku dla rowerzystów udających się z centrum miasta ulicą M. Konopnickiej w stronę Rety Śmiłowickiej oraz schronienie dla rowerzystów np. w razie deszczu.
- 3) Zakup i montaż stojaków rowerowych – 6 sztuk (4 szt. przy wejściu do Szkoły ul. Skalna 12, 2 szt. na parkingu dolnym przy kościele przy ul. Zielonej). Stojaki w kształcie odwróconej litery „U” wykonane ze stali nierdzewnej. Stojaki pozwolą na bezpieczne parkowanie rowerów.
- 4) Zakup 120 dziecięcych żółtych kamizelek odblaskowych na potrzeby ZSP P-13 i SP-11. Kamizelki zostaną wydane uczniom szkoły i przedszkolakom.
- 5) Zakup 20 kasków rowerowych oraz 20 zestawów lampek rowerowych (przód, tył), które zostaną przeznaczone na nagrody w konkursach organizowanych przez SP-11 / Filię nr 4 Miejskiej Biblioteki Publicznej w Mikołowie.

Celem działań wymienionych w pkt. 4-5 jest zwiększenie bezpieczeństwa dzieci poruszających się rowerami.

#### **LOKALIZACJA PROJEKTU**

Proszę wskazać jak najdokładniej miejsce realizacji projektu, jeśli to możliwe to adres lub numer działki. Do wniosku obowiązkowo należy dołączyć mapę sytuacyjną danego obszaru (możliwy zrzut ekranu z mapy internetowej).

- 1) Tor ziemny do jazdy rowerem (pumtrack) – działka nr 1146/109 przy ul. Waryńskiego.
- 2) MOR – działka nr 1060/64 przy ul. M. Konopnickiej.
- 3) Stojaki rowerowe – 4 szt. na działce 784/42, 2 szt. na działce 515/56 na jednym z miejsc parkingowych tuż obok miejsca przeznaczonego dla osób niepełnosprawnych

#### **STAN WŁASNOŚCIOWY TERENU**

Proszę wpisać czy jest to teren Gminy, Skarbu Państwa w użytkowaniu wieczystym Gminy, spółdzielni mieszkaniowej, wspólnoty mieszkaniowej itp.

- 1) Tor ziemny do jazdy rowerem – na działce stanowiącej własność Gminy Mikołów.
- 2) MOR - na działce stanowiącej własność Gminy Mikołów
- 3) Stojaki rowerowe – działka 515/56 – własność Gminy Mikołów, działka 784/42 – teren Mikołowskiej Spółdzielni Mieszkaniowej.

**SZACUNKOWY KOSZT REALIZACJI PROJEKTU**

Proszę uwzględnić wszystkie możliwe składowe części projektu oraz ich szacunkowe koszty. Koszty te będą oceniane i weryfikowane przez pracowników Urzędu Miasta. W przypadku braku miejsca proszę dodać kolejne wiersze. Przykładowe koszty danych usług dostępne są na stronie [www.obywatelski.mikolow.eu](http://www.obywatelski.mikolow.eu)  
**Należy uwzględnić w szacowaniu kosztów projektu koszty dokumentacji projektowej.**

SKŁADOWE CZĘŚCI PROJEKTU:	KOSZT:
1. Tor ziemny do jazdy rowerem (szczegółowy kosztorys w zał.)	16.000 zł
2. Pozostałe koszty związane z budową toru (mapy, transport ziemi, inne) oraz rezerwa na niedoszacowanie kosztów wniosku.	2.800 zł
3. Miejsce Obsługi Rowerzystów (zakup i montaż wiaty, przygotowanie terenu)	13.246,95 zł
4. Stojaki rowerowe z montażem (6 x 700 zł)	4.200 zł
5. 120 sztuk dziecięcych kamizelek odblaskowych	1.500 zł
6. 20 kasków rowerowych	1.600 zł
7. 20 zestawów lampek rowerowych (przód, tył)	1.200 zł
<b>ŁĄCZNIE SZACUNKOWO:</b>	40.546,95 zł

**DOSTĘPNOŚĆ PROJEKTU DLA MIESZKAŃCÓW**

Proszę krótko opisać jak zrealizowany projekt będzie służył mieszkańcom, np. proszę podać ile osób z niego może korzystać, czy będzie używany cały rok czy tylko sezonowo. Proszę uzasadnić ogólnodostępność projektu.

- 1) Tor ziemny do jazdy rowerem – dostępność dla wszystkich mieszkańców Mikołowa, cały rok.
- 2) Miejsce Obsługi Rowerzystów, stojaki rowerowe oraz książki zakupione na potrzeby MBP będą dostępne dla wszystkich mieszkańców Mikołowa. *W celu podania szczegółów proszę skontaktować się z urzędem Miasta Mikołowa, p. mgr. Elżbieta Jasińska*
- 3) Kamizelki odblaskowe, kaski rowerowe oraz zestawy lampek rowerowych trafią za pośrednictwem Szkoły Podstawowej nr 11 oraz Filii nr 4 Miejskiej Biblioteki Publicznej do dzieci. *Jasińska*

**GENEROWANIE KOSZTÓW UTRZYMANIA PROJEKTU W NASTĘPNYCH LATACH**

Jeżeli tak to prosimy wymienić jakie, np. koszty energii, wody, konserwacji.

- 1) Tor ziemny do jazdy rowerem – ewentualne koszty konserwacji okresowej.
- 2) Miejsce Obsługi Rowerzystów wymaga okresowej konserwacji elementów drewnianych oraz regularnego opróżniania kosza na śmieci.

**ZALĄCZNIKI OBOWIĄZKOWE DO SKŁADANEGO PROJEKTU:**

- 1) Lista poparcia projektu – wzór: Załącznik nr 3 do Regulaminu budżetu obywatelskiego w Gminie Mikołów.
- 2) Mapa obszaru, na którym ma być realizowany projekt.
- 3) Oświadczenie podmiotu posiadającego tytuł prawny do nieruchomości o wyrażeniu zgody na realizację projektu - w przypadku gdy teren nie jest własnością Gminy lub Skarbu Państwa w użytkowaniu wieczystym Gminy – wzór: Załącznik nr 4 do Regulaminu budżetu obywatelskiego w Gminie Mikołów.

#### ZAŁĄCZNIKI DODATKOWE (NIEOBOWIĄZKOWE)

np. zdjęcia, szkice sytuacyjne, plany:

1. Poglądowe zdjęcie przykładowego Miejsca Obsługi Rowerzystów
2. Koncepcja zagospodarowania terenu dla toru do jazdy rowerem
3. Szczegółowy kosztorys wykonania toru do jazdy rowerem
- 4.

#### OŚWIADCZENIA:

- ✓ Oświadczam, iż zapoznałam/zapoznałem się z treścią Regulaminu budżetu obywatelskiego w Gminie Mikołów i akceptuję jego warunki.
- ✓ Oświadczam, iż jestem mieszkańcem Gminy Mikołów i w dniu składania wniosku mam ukończone 16 lat.
- ✓ Zgodnie z ustawą z dnia 29 sierpnia 1997 r. o ochronie danych osobowych (Dz. U. z 2016 r. poz. 195), wyrażam zgodę na przetwarzanie moich danych osobowych przez Burmistrza Miasta Mikołowa. Administratorem danych osobowych jest Burmistrz Miasta Mikołowa z siedzibą w Mikołowie Rynek 16, 43-190 Mikołów. Odbiorcami tych danych są pracownicy Urzędu Miasta Mikołowa oraz inne upoważnione osoby biorące udział w procedurze opiniowania zgłoszonych projektów. Cel zbierania danych osobowych polega w szczególności na możliwości zweryfikowania, czy osoby składające formularz zgłoszenia projektu są do tego uprawnione. Osoby zgłaszające projekt do realizacji w ramach budżetu obywatelskiego mają prawo dostępu do treści swoich danych osobowych oraz do ich poprawiania.
- ✓ Oświadczam, iż wszystkie informacje podane w formularzu oraz załącznikach są zgodne ze stanem faktycznym i prawnym.

#### PODPIS WNIOSKODAWCY:

Artur Wnuk

Marcin Kaśnia

#### PODPIS OPIEKUNA PRAWNEGO WNIOSKODAWCY: (w przypadku osób pomiędzy 16 a 18 rokiem życia)

#### FORMULARZ NALEŻY ZŁOŻYĆ W TERMINIE OD 1.06.2017 DO 30.06.2017 r. (DECYDUJE DATA WPŁYWU):

1. **OSOBIŚCIE:** Urząd Miasta Mikołów, Rynek 16, 43-190 Mikołów, Biuro Podawcze.
2. **ZA POMOCĄ POCZTY ELEKTRONICZNEJ** - na adres: [obywatelski@mikolow.eu](mailto:obywatelski@mikolow.eu) pod warunkiem, iż formularz oraz lista poparcia będzie stanowiła skan oryginalnych dokumentów.  
**Oryginały dokumentów należy dostarczyć do Urzędu w terminie 14 dni od dostarczenia mailem.**
3. **POCZTĄ** - na adres: Urząd Miasta Mikołów, Rynek 16, 43-190 Mikołów, Biuro Podawcze.

Wniosek Reta Rowerem. III edycja Budżet Obywatelski w Mikołowie.

Szczegółowy kosztorys wykonania toru do jazdy rowerem, w PLN.

1. Koparko-ładowarka plus transport sprzętu 5800
2. wysiewka końcowa i zagęszczenie 1400
3. trawa i obsianie 300
4. rury drenażowe, 200
5. prace związane z kształtowaniem toru, projekt i modelowanie toru oraz koszty pracowników 8300

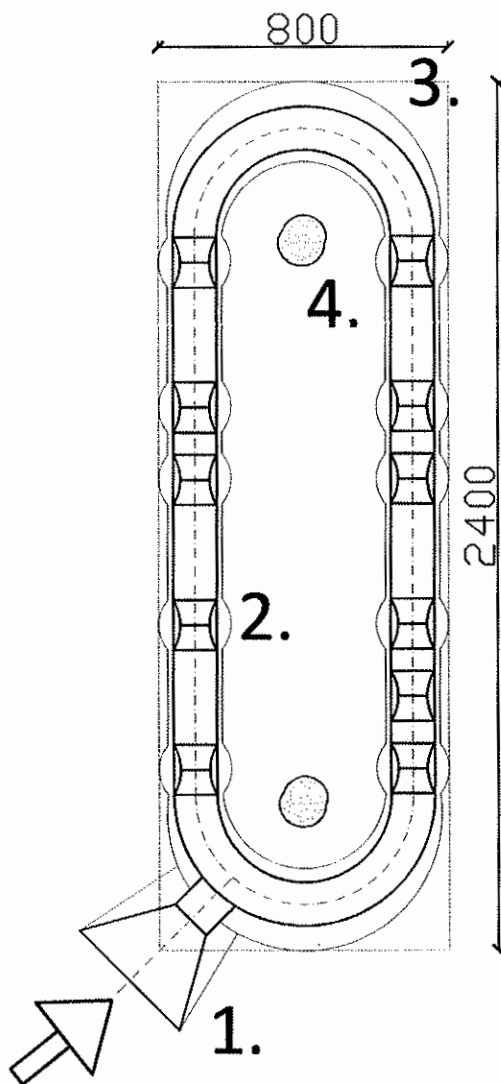
Razem szacunkowo ok. 16 000 zł

Kosztorys sporządził: FREERIDESPORT Grzegorz Dendys, Jemiołowa 15, Bielsko-Biała,  
tel. 791-111-000

# KONCEPCJA ZAGOSPODAROWANIA TERENU

WARIANT 1

skala 1:200



1. GÓRKA STARTOWA
2. ROLLER (MULDA)
3. BANDA (ZAKRĘT)
4. DÓŁ Z KRUSZYWEM (ODWODNIENIE)

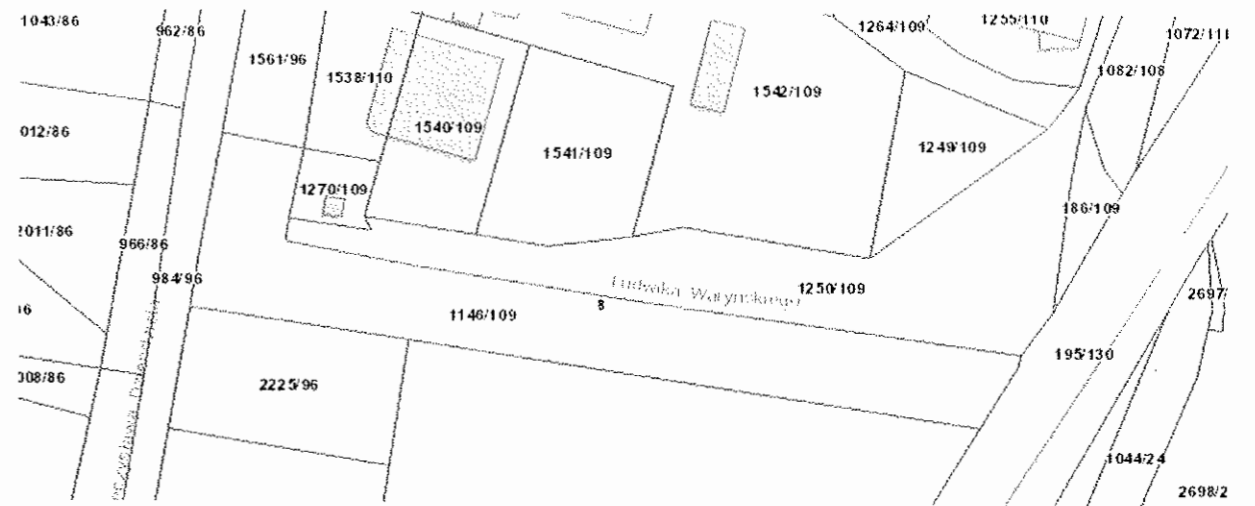
Pow. terenu pod tor  
-ok 192,00m<sup>2</sup>

Dł. jezdnia toru  
- ok 49,00mb

	Budowa ziemnego toru rowerowego typu pumptrack w Bielsku-Białej				BRANŻA: architektura
TREŚĆ RYSUNKU:	KONCEPCJA ZAGOSPODAROWANIA TERENU				FAZA: koncepcja
AUTOR PROJEKTU:	mgr inż. arch. Małgorzata Pająk-Borecka	SPECJALNOŚĆ: architektoniczna	UPRAWNIENIA: 28/10/SLOKK/II	PODPIS:	SKALA: 1:200
SYGNATURA: 2017_..	AUTORSKA PRACOWNIA ARCHITEKTURY PB+ MAŁGORZATA PAJĄK-BORECKA 43-300 BIELSKO-BIAŁA, UL. KPT. H. BORYCZKI 1/38				NR RYSUNKU: <b>1</b> DATA: 04.04.2017


Reta Rowerem

Mapa obszaru, na którym ma być realizowany projekt – tor ziemny do jazdy rowerem – 1146/109



Załącznik nr 1 do Formularza projektu „Reta Rowerem”

Poglądowe zdjęcie Miejsca Odpoczynku Rowerzystów



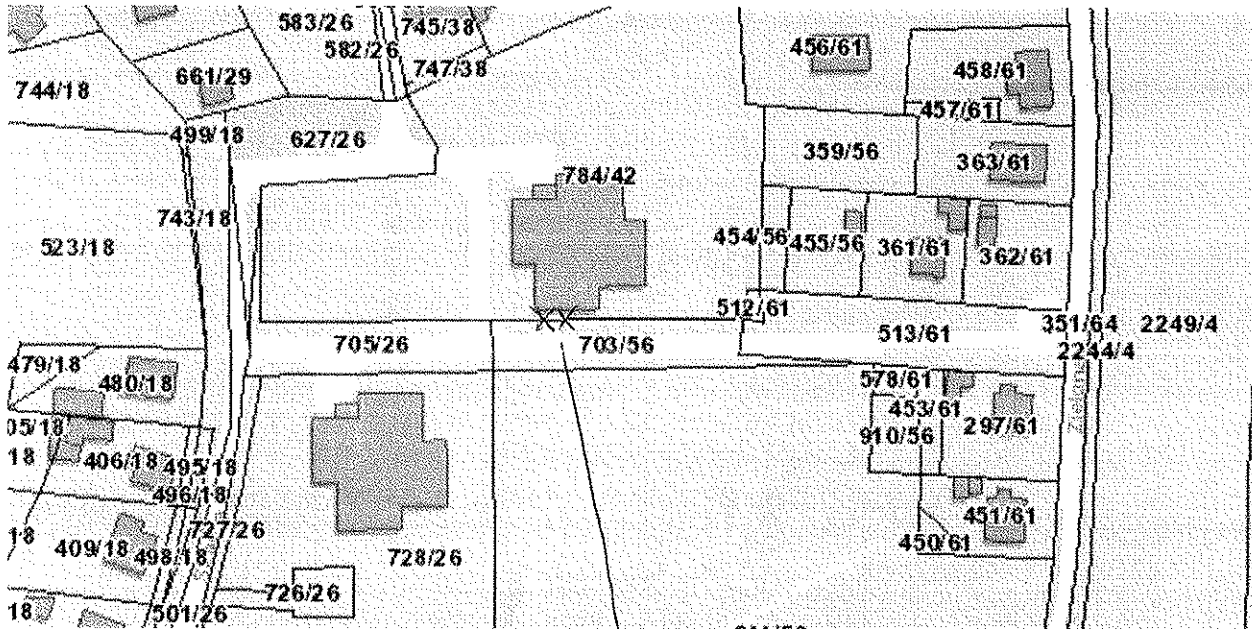
K2






Włata, Miejsce Odpoczynku Rowerystów

KOZ



Stojaki rowerowe



Stojaki rowerowe

KWR