

24 5 84 6. 2022

Urząd Miasta Mikołów	
Zal. P	Godz. 8:15
wpłynęło 2022-06-14	
poczta	osobiście

*Andrzej Pawłowski*

NUMER PROJEKTU:  
(wypełnia Biuro BGA)

7/2022

## FORMULARZ ZGŁOSZENIA PROJEKTU W RAMACH BUDŻETU OBYWATELSKIEGO W MIKOŁOWIE

IMIĘ I NAZWISKO WNOSKODAWCY		ŁUKASZ KURA	
		NR MIESZKANIA —	
WIEK		KONTAKT	NR TEL. LUB E-MAIL:
Wyrażam zgodę na przekazanie moich danych kontaktowych innemu wnioskodawcy celem konsultacji w przypadku zgłoszenia podobnych projektów w tej samej lub zbliżonej lokalizacji.			<input checked="" type="checkbox"/> TAK <input type="checkbox"/> NIE
TYTUŁ PROJEKTU (maksymalna długość: 100 znaków, w przypadku gdy zostanie przekroczony limit znaków zastrzega się możliwość skrócenia tytułu przez Urząd Miasta na potrzeby informacji i promocji).			
Mikołowskie Biblioteki Plenerowe			
STRESZCZENIE PROJEKTU Proszę opisać w kilku zdaniach, czego projekt dotyczy i jakie cele ma realizować. Streszczenie będzie publikowane na potrzeby głosowania.			
PROJEKT ZAKŁADA UTWORZENIE W MIEŚCIE, W WAŻNYCH DLA ŻYCIA SPOŁECZNEGO PUNKTACH, CZTERECH TZW. BIBLIOTEK PLENEROWYCH, CZYLI MAŁYCH BUDEK, KTÓRE POZWOLĄ NA UMIESZCZANIE W NICH I PRZELENIE SIĘ Z INNYMI KSIĄŻKAMI, CZASOPISMAMI ITP. CELE JAKIE MA REALIZOWAĆ TO: - POPULARYZACJA CZYTELNICTWA - UMOŻLIWIENIE WYMIANY IDEI MIĘDZY LUDŹMI - POPRAWA ATRAKCYJNOŚCI MIEJSC WAŻNYCH DLA MIESZKAŃCÓW - „DRUGIE ŻYCIE” KSIĄŻEK I CZASOPISM			
LOKALIZACJA PROJEKTU Proszę wskazać jak najdokładniej miejsce realizacji projektu, jeśli to możliwe to <b>adres</b> lub <b>numer działki</b> . Do wniosku obowiązkowo należy dołączyć mapę sytuacyjną danego obszaru (możliwy zrzut ekranu z mapy internetowej).			
1. NA TERENIE ZIELONYM PRZY DAWNYM BUDYNKU ŚWIERCA PKP W MIKOŁOWIE, NUMER DZIAŁKI 1321/1, 2. NA TERENIE ZIELONYM PRZY PARKINGU POD RATUSZEM. NR DZIAŁKI 1056/43 3. NA TERENIE MAŁYCH PLANT, W POŁOŻENIE PROBI MIĘDZY PLACEM ZABAW A TĘŻNIĄ SOLANKOWĄ. NR DZIAŁKI 468/53. 4. NA TERENIE ZIELONYM MIĘDZY BOISKIEM PRZY DOMKU HARCERSKIM, A ULICĄ PRZY BASENIE AQUA PLANT. NR DZIAŁKI 1940/76.			

**STAN WŁASNOŚCIOWY TERENU**

Proszę wpisać czy jest to teren Gminy czy Skarbu Państwa w użytkowaniu wieczystym Gminy (UWAGA: projekt musi zakładać realizację zadania na terenach będących przedmiotem własności Miasta nieobciążonych na rzecz osób trzecich lub na terenach stanowiących własność Skarbu Państwa będących w użytkowaniu wieczystym Miasta).

JEST TO TEREN GMINY

**SZACUNKOWY KOSZT REALIZACJI PROJEKTU**

Proszę uwzględnić wszystkie możliwe składowe części projektu oraz ich szacunkowe koszty. Koszty te będą oceniane i weryfikowane przez pracowników Urzędu Miasta. W przypadku braku miejsca proszę dodać kolejne wiersze.

**Należy uwzględnić w szacowaniu kosztów projektu koszty dokumentacji projektowej.**

SKŁADOWE CZĘŚCI PROJEKTU:	KOSZT:
1. PROJEKT BIBLIOTEKI PLENEROWEJ	1000 zł
2. MATERIAŁY DO BUDOWY	10 000 zł
3. MONTAŻ	2000 zł
4.	
5.	
6.	
<b>ŁĄCZNIE SZACUNKOWO:</b>	<b>13 000 zł</b>

**DOSTĘPNOŚĆ PROJEKTU DLA MIESZKAŃCÓW**


Proszę krótko opisać jak zrealizowany projekt będzie służył mieszkańcom, np. proszę podać ile osób z niego może korzystać, czy będzie używany cały rok czy tylko sezonowo. Proszę uzasadnić ogólnodostępność projektu.

Z PROJEKTU BĘDĄ MOGĘ KORZYSTAĆ DZIESIĄTKI OSÓB DZIENNIE, PRZEZ CAŁY ROK. BIBLIOTEKI ZNAJDOWAĆ SIĘ BĘDĄ W MIEJSCACH CODZIENNIE ODWIEDZANYCH PRZEZ SETKI OSÓB.

**GENEROWANIE KOSZTÓW UTRZYMANIA PROJEKTU W NASTĘPNYCH LATACH**

Jeżeli tak to prosimy wymienić jakie, np. koszty energii, wody, konserwacji.

BRAK

<b>ZAŁĄCZNIKI OBOWIĄZKOWE DO SKŁADANEGO PROJEKTU:</b>
1) Lista poparcia projektu 2) Mapa obszaru, na którym ma być realizowany projekt
<b>ZAŁĄCZNIKI DODATKOWE (NIEOBOWIĄZKOWE) np. zdjęcia, szkice sytuacyjne, plany:</b>
1. WIZUALIZACJE
2.
<b>OŚWIADCZENIA</b>
Oświadczam, iż zapoznałam/zapoznałem się z zasadami budżetu obywatelskiego zawartymi w uchwale Rady Miejskiej Mikołowa w sprawie ustalenia zasad budżetu obywatelskiego na rok 2023 i akceptuję zawarte w nich warunki.
<input checked="" type="checkbox"/> Oświadczam, iż jestem mieszkańcem Gminy Mikołów <input checked="" type="checkbox"/> Oświadczam, iż wszystkie informacje podane w formularzu oraz załącznikach są zgodne ze stanem faktycznym i prawnym.
<b>PODPIS WNIOSKODAWCY</b>
<i>Łukasz Kura</i>
<b>PODPIS OPIEKUNA PRAWNEGO WNIOSKODAWCY (w przypadku osób, które nie ukończyły 18 roku życia)</b>


**FORMULARZ NALEŻY ZŁOŻYĆ :**

- OSOBIŚCIE:** Urząd Miasta Mikołów, Rynek 16, 43-190 Mikołów, Biuro Podawcze z dopiskiem „budżet obywatelski”
- ZA POMOCĄ POCZTY ELEKTRONICZNEJ** - na adres: [obywatelski@mikolow.eu](mailto:obywatelski@mikolow.eu) pod warunkiem, iż formularz oraz lista poparcia będzie stanowiła skan oryginalnych dokumentów.
- ZA POMOCĄ FORMY ELEKTRONICZNEJ (format pdf)** , z wykorzystaniem profilu zaufanego w platformie elektronicznej ePUAP wraz ze zeskanowaną dokumentacją stanowiącą załączniki do projektu.
- Oryginały dokumentów należy dostarczyć do Urzędu w terminie 7 dni od dostarczenia mailem.**
- POCZTĄ** - na adres: Urząd Miasta Mikołów, Rynek 16, 43-190 Mikołów, Biuro Podawcze, z dopiskiem „budżet obywatelski”

Administratorem Danych Osobowych zawartych w „Formularzu zgłoszenia projektu” od momentu jego złożenia w Urzędzie Miasta Mikołów jest Urząd Miasta Mikołów z siedzibą pod adresem: Rynek 16, 43-190 Mikołów, reprezentowany przez Burmistrza Mikołowa.

Szczegółowe informacje o przetwarzaniu w/w danych osobowych znajdują się na stronie internetowej budżetu obywatelskiego Gminy Mikołów: [www.obywatelski.mikolow.eu](http://www.obywatelski.mikolow.eu) w zakładce „O BUDŻECIE” → „Do pobrania”; (link: [https://obywatelski.mikolow.eu/o\\_budzecie/18/do\\_pobrania.html](https://obywatelski.mikolow.eu/o_budzecie/18/do_pobrania.html)).

# MAPA OBSZARU LOKALIZACJI NR 1

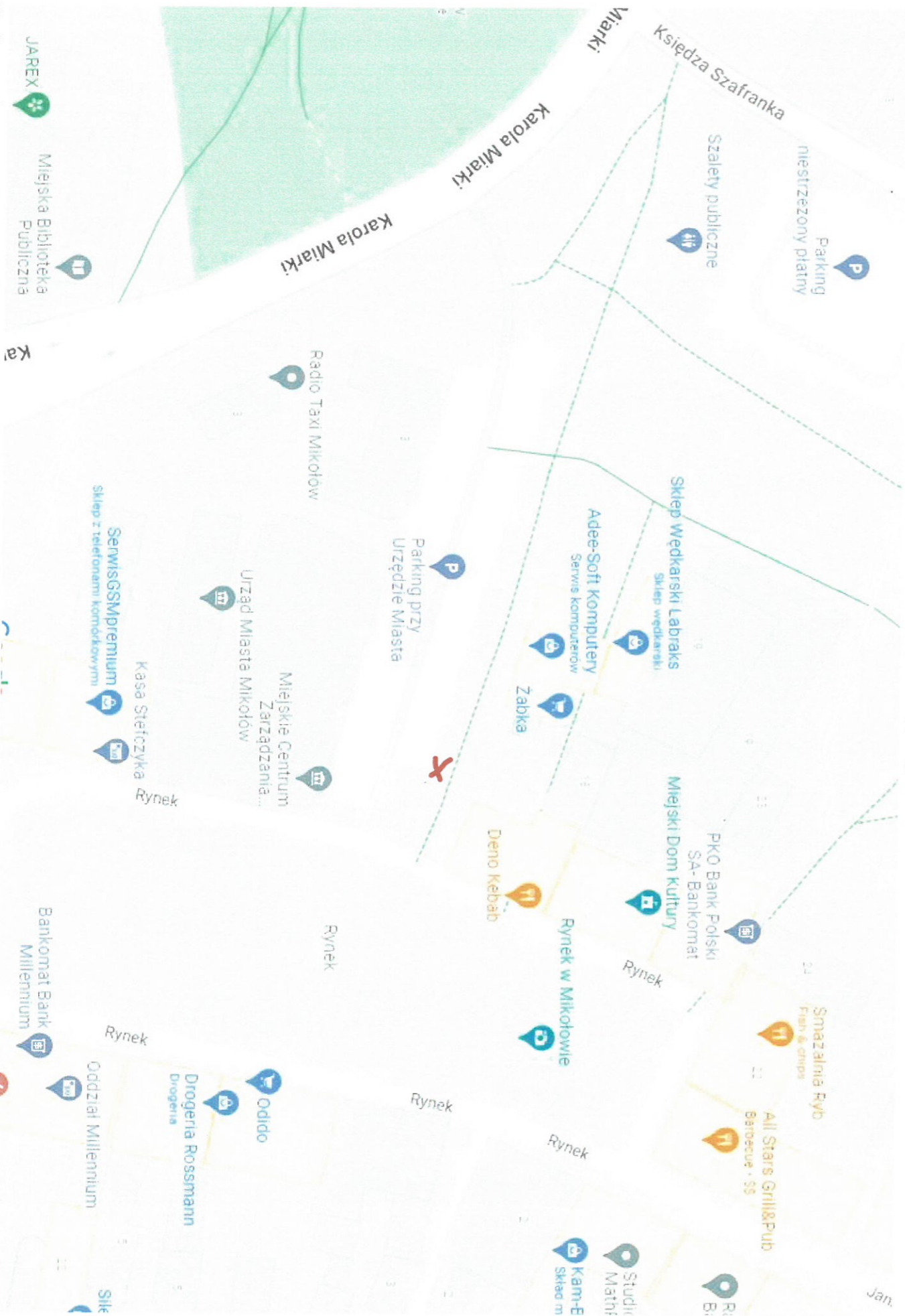
22.05.2022, 17:53



# MAPA OBSZARU LOKALIZACJI NR 2

22.05.2022, 18:02

Mapy Google



# MAPA OBSZARU LOKALIZACJI NR 3

22.05.2022, 18:08

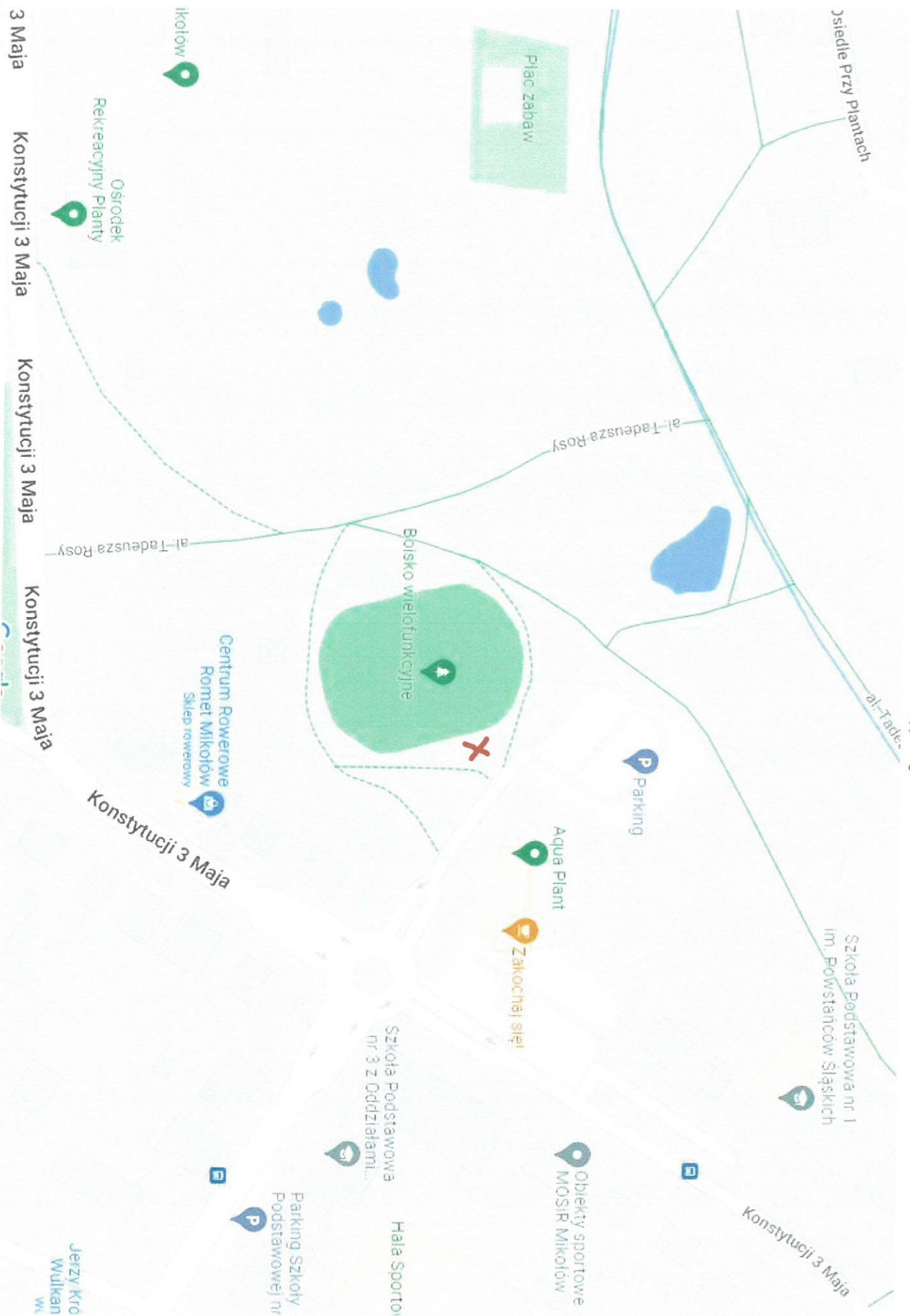
Mapy Google



# MAPA OBSZARU LOKALIZACJI NR 4

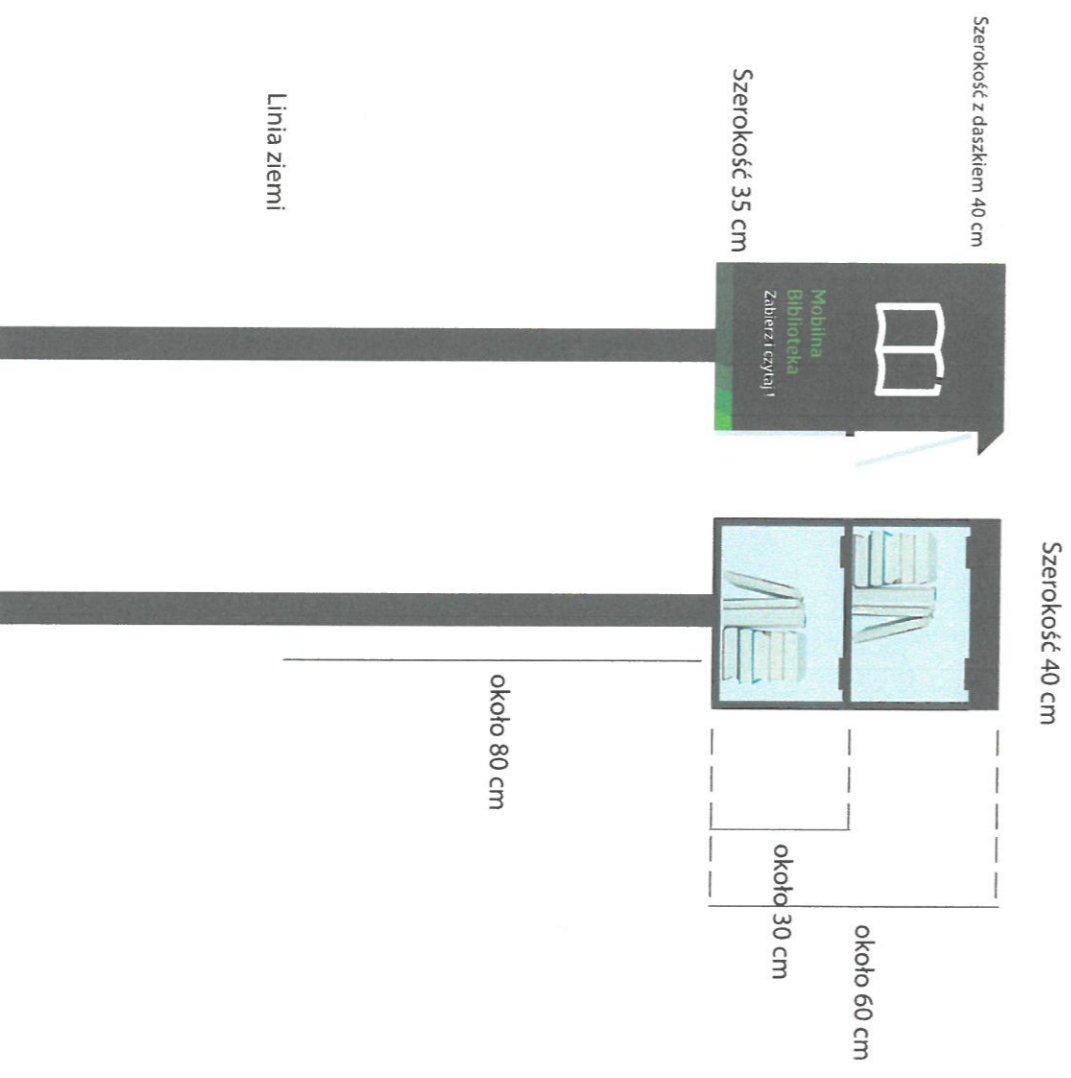
22.05.2022, 18:31

Mapy Google



WIZUALIZACJA NR 1

# Projekt + wizualizacja Biblioteki plenerowe



Plik podglądowy projektu:

1. Podane formaty nie są dokładnymi rozmiarami.
2. Rozmiary mogą ulec zmianie.
3. Plik podglądowy ma na celu zrozumienie wyglądu projektu.

Przekrój boczny



WIZUALIZACJA NR 2

